

PROIECT DE HOTĂRÂRE
Nr. 235 din 17.02.2022

Privind însușirea și aprobarea documentației cadastrale de primă înscriere în sistemul integrat de Cadastru și Carte Funciară a terenului în suprafață de 9886 mp, categorie de folosință pasune, situat în intravilanul localității BUZAD – comuna BOGDA, jud. TIMIȘ

Analizând temeiurile juridice:

Art. 10, alin. 2, art. 24, alin. 3 i art 41, alin. 5 din Legea nr. 7/1996 - Legea cadastrului și a publicității imobiliare;

Art. 23 și art. 78 din Ordinul ANCPI nr. 700/2014 - privind aprobarea Regulamentului de avizare, recepție și înscriere în evidențele de cadastru și carte funciară;

Ținând cont de :

Documentația cadastrală de primă înscriere în sistemul integrat de Cadastru și Carte Funciară, a terenului în suprafață de 9886 mp categorie de folosință pășune, situat în intravilanul localității BUZAD – comuna BOGDA, jud. TIMIȘ întocmită de Ing. Dragomir Lucian Octavian;

Referatul de aprobare întocmit de către Primarul Comunei Bogda cu nr. 236/17.02.2022 privind însușirea și aprobarea documentației cadastrale de primă înscriere în sistemul integrat de Cadastru și Carte Funciară a terenului în suprafață de 9886 mp, categorie de folosință pasune, situat în intravilanul localității BUZAD – comuna BOGDA, jud. TIMIȘ

În temeiul art. 129 alin. (2), lit. c, ale art. 139, alin. (3) lit. g și art. 196 alin. (1), lit. a din Ordonanța de Urgență a Guvernului nr. 57/03.07.2019 privind Codul administrativ,

PROPUN SĂ:

Art.1 Se aprobe Documentația cadastrală de primă înscriere în sistemul integrat de Cadastru și Carte Funciară a terenului în suprafață de 9886 mp categorie de folosință pasune, situat în intravilanul localității BUZAD – comuna BOGDA, jud. TIMIȘ, cuprins în anexa întocmită de ing. Dragomir Lucian Octavian, care face parte integrantă din prezenta hotărâre.


ROMÂNIA
JUDEȚUL TIMIȘ
CONSILIUL LOCAL AL COMUNEI BOGDA
Str. Principală Nr. 9
Tel: 0256231230 Fax: 0256234325
C.U.I. 5313327

primariabogda@yahoo.com comuna.bogda@gmail.com

Art.3. Prezenta hotărâre se comunică:


- Instituției Prefectului Județului Timiș,
- Primarului comunei Bogda și Compartimentului de specialitate din cadrul Primăriei
- se afișează la sediul și se publică în Monitorul Oficial local www.primariabogda.ro.

INIȚIATOR
PRIMAR
Iovănuț Iasmin Ciprian



avizează,

SECRETAR GENERAL
Cons. Jr. Matei Roxana - Mariana

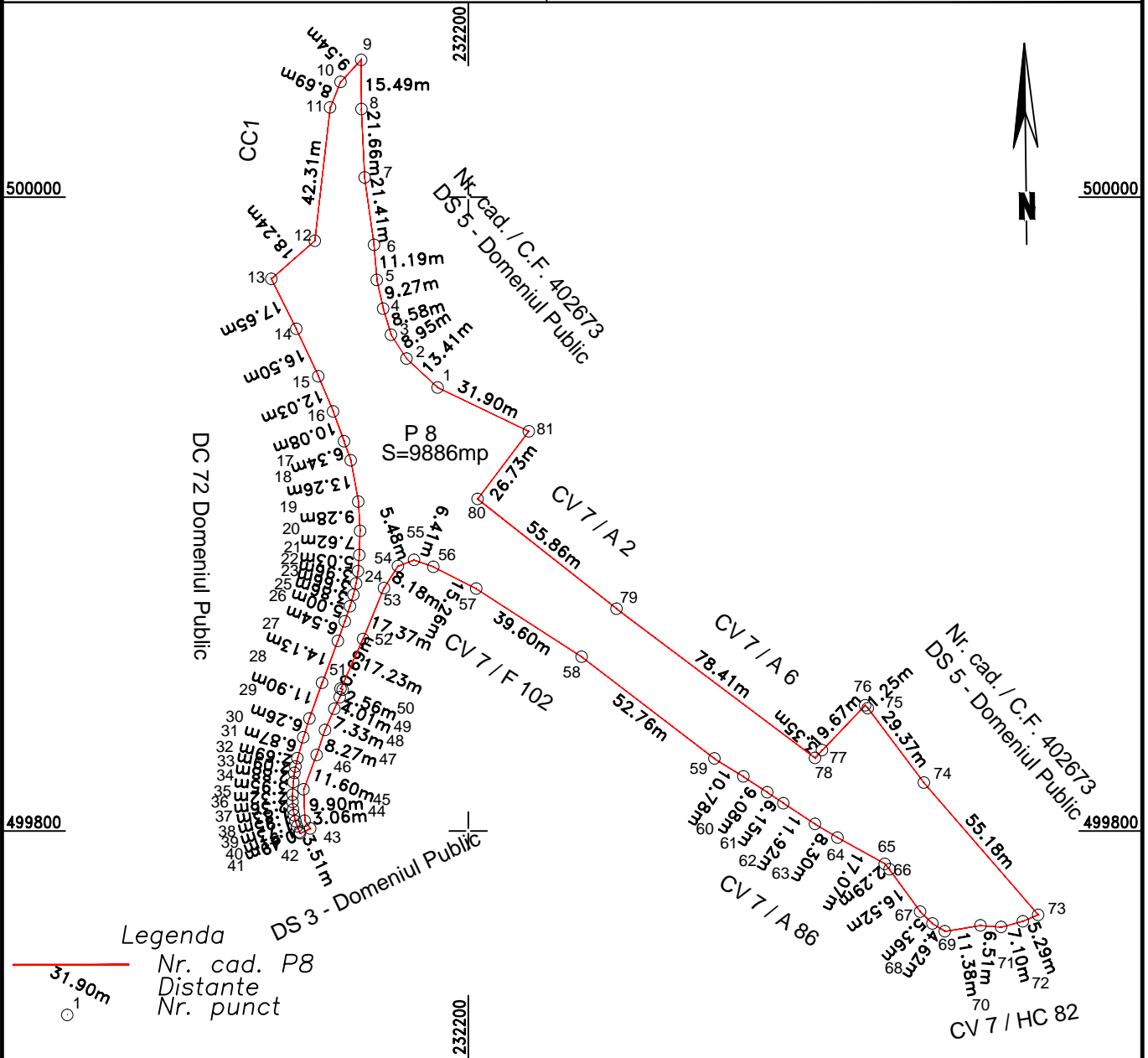


Plan de amplasament si delimitare a imobilului

Anexa 1.35

Scara 1:2000

Nr. cadastral	Suprafata masurata a imobilului (mp)	Adresa imobilului
P 8	9886	Comuna: Bogda, loc.: Buzad, Intravilan, Jud. Timis
Nr. Carte Funciara	Unitate Administrativ Teritoriala (UAT)	
		Bogda



A. Date referitoare la teren

Nr. cad.	Categorie de folosinta	Suprafata (mp)	Mentiiuni
P 8	PS	9886	Pasune - Intravilan,
Total		9886	Neimprejmuit

Suprafata totala masurata a imobilului = 9886 mp

Suprafata din act = 9886 mp


Executant: Ing. Dragomir Lucian Octavian

Confirm executarea masuratorilor la teren,
corectitudinea întocmirii documentatiei cadastrale
si corespondenta acesteia cu realitatea din teren

Semnatura si stampila

Data: 01.2022





PLAN DE INCADRARE IN ZONA

Scara 1:2000

Comuna: Bogda, loc.: Buzad, Intravilan, Jud. Timis

P 8




Executant: Ing. Dragomir Lucian Octavian

Semnatura si stampila

Data: 01.2022



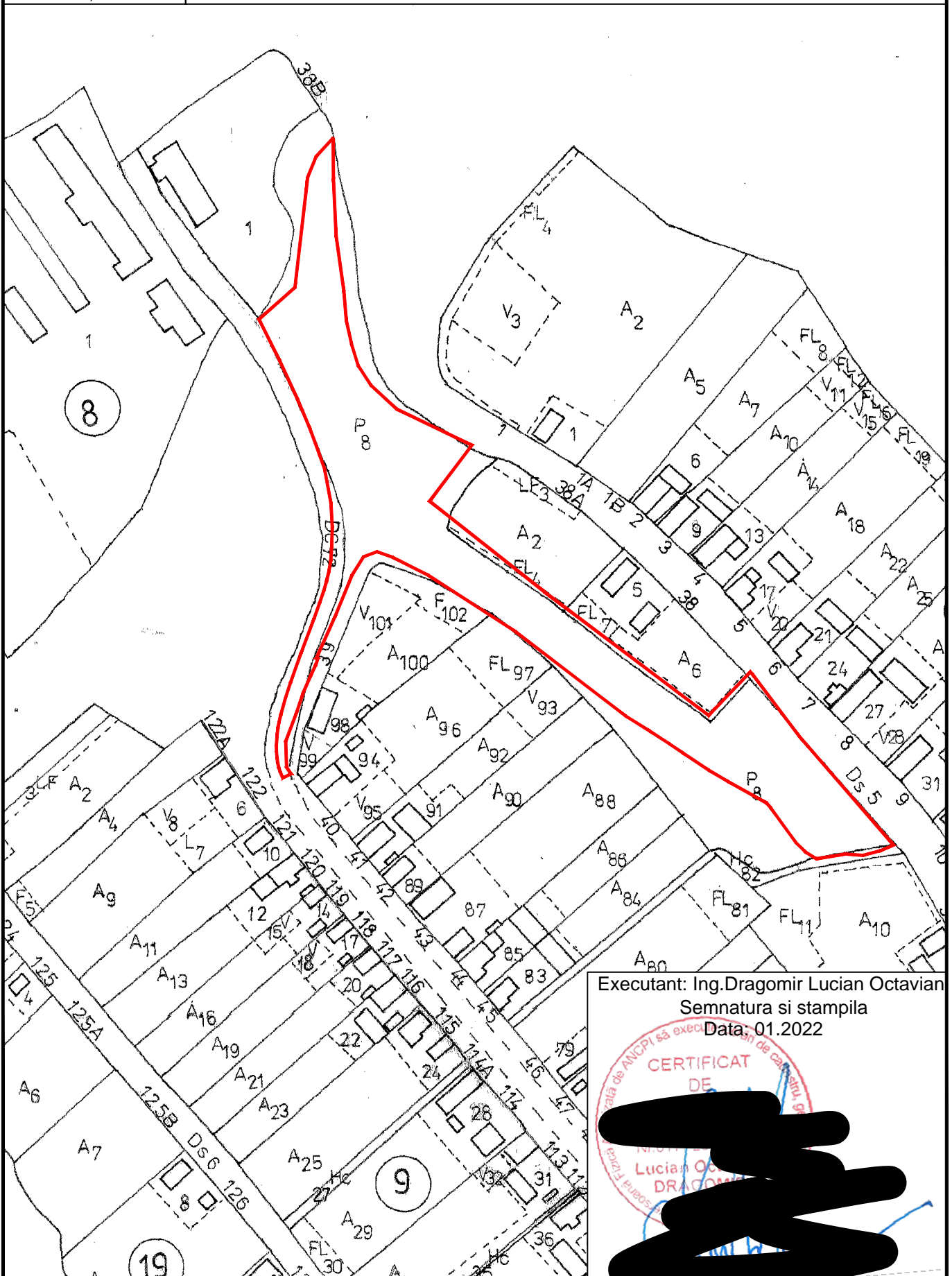


SUPRAPUNERE CU PLANUL CADASTRAL

Scara 1:2000

Comuna: Bogda, loc.: Buzad, Intravilan, Jud. Timis

P 8



Executant: Ing. Dragomir Lucian Octavian
Semnatura si stampila
Data: 01.2022

CERTIFICAT DE
Lucian Octavian
DRAGOMIR