

PROIECT DE HOTĂRÂRE

Nr. 637 din 23.05.2024

Privind trecerea în domeniul privat al Comunei Bogda, județul Timiș, a terenului aflat în proprietatea Statului Român cu C.F. nr. 400121 în suprafață de 1.000 mp și C.F. nr. 400205 în suprafață de 675 mp

Primarul Comunei Bogda,

Având în vedere:

Referatul nr. 638/23.05.2024 al Primarului Comunei Bogda, de aprobare a proiectului de hotărâre privind trecerea în domeniul privat al Comunei Bogda, județul Timiș, a terenului aflat în proprietatea Statului Român cu C.F. nr. 400121 în suprafață de 1.000 mp și C.F. nr. 400205 în suprafață de 675 mp;

Raportul de specialitate nr. 639/23.05.2024 al arhitectului șef din cadrul primăriei Bogda cu privire la proiectul de hotărâre privind trecerea în domeniul privat al Comunei Bogda, județul Timiș, a terenului aflat în proprietatea Statului Român cu C.F. nr. 400121 în suprafață de 1.000 mp și C.F. nr. 400205 în suprafață de 675 mp;

Avizul comisiei de specialitate din cadrul Consiliului Local Bogda nr. I din 28.10.2022;
Documentația cadastrală întocmită de Ing. Dragomir Lucian Octavian;

Ținând seama de faptul că terenul în cauză nu a fost solicitat la legile speciale privind reforma în domeniul proprietății, nu face obiectul unor litigii în instanță și nu este de uz sau de interes public;

În conformitate cu prevederile art. 36 coroborat cu art. 26 din Legea nr. 18/1991 a fondului funciar, republicată, cu modificări și completări ulterioare ;

Luând act de Decizia ÎCCJ nr. 22/26.09.2016 privind interpretarea dispozițiilor art. 26 din legea fondului funciar nr. 18/1991 R;

În temeiul prevederilor art. 139 (1) și ale art. 196 (1) lit. a) din OUG 57/2019 privind Codul administrativ:

PROPUN SĂ:

Art. 1 Se aprobe trecerea în domeniul privat al Comunei Bogda, județul Timiș, a terenului aflat în proprietatea Statului Român cu C.F. nr. 400121 în suprafață de 1.000 mp și C.F. nr. 400205 în suprafață de 675 mp .

Art. 2 Cu aducerea la îndeplinire a prezentei hotărâri se încredințează Primarul Comunei Bogda.

Art. 3 Prezenta Hotărâre se comunică:

Instituției Prefectului – Județul Timiș

Domnului Primar al comunei Bogda și Serviciului de specialitate al primarului

Un exemplar ramane în arhiva Consiliului Local Bogda

ROMÂNIA
JUDEȚUL TIMIȘ
CONSILIUL LOCAL AL COMUNEI BOGDA
Str. Principală Nr. 9
Tel: 0256231230 Fax: 0256234325
C.U.I. 5313327
primariabogda@yahoo.com comuna.bogda@gmail.com

Cetățenilor prin afisare și publicare pe site-ul <http://www.primariabogda.ro/>.

avizează,

INIȚIATOR
PRIMAR
Iovănuț Iasmin Ciprian

SECRETAR GENERAL al comunei Bogda
Cons. Jr. MATEI ROXANA – MARIANA



PROIECT DE HOTĂRÂRE
Nr. 640 din 23.05.2024
*Privind rectificarea bugetului local pe trimestrul II al Comunei Bogda
pe anul 2024*

Ținând cont de :

- a. Referatul de aprobare nr. 641 din 23.05.2024 al d-lui primar Iovănuț Iasmin;
- b. Adresa cu nr. 6624/14373/22.05.2024 primită de la Agenția Națională de Administrare Fiscală;
- c. Hotărârea nr. 99/13.05.2024 privind repartizarea sumelor din fondul la dispoziția consiliului județean pentru unitățile administrativ-teritoriale din Județul Timiș pe anul 2024 și estimările pe anii 2025-2027 și pentru revocarea Hotărârii Consiliului Județean Timiș nr. 23/23.01.2024

Luând act de prevederile:

Legii nr.273/2006 privind finanțele publice locale, cu modificările și completările ulterioare, art. 39, alin 8;

Legii nr. 421/28.12.2023 a Bugetului de stat pe anul 2024;
prevederile art.121 din Constituția României;

În temeiul art. 8, art. 87, art. 88, art. 129, art. 139 alin. 3 lit.a din OUG nr. 57/2019
Partea I privind Codul Administrativ, în ședința de consiliu local din 19.12.2022 la inițiativa primarului se propune aprobarea bugetului local conform anexelor.

PROPUN SĂ:

Art.1. Se aprobe **rectificarea bugetului local pe trimestrul II al Comunei Bogda pe anul 2024** astfel:

Anexa nr. 1 – Rectificarea bugetului local pe trimestrul II al Comunei Bogda pe anul 2024

Anexa nr. 2 – Lista de investiții

Art.2. Cu punerea în aplicare a prevederilor prezentei hotărâri se încredințează primarul comunei Bogda, prin Compartimentul financiar – contabilitate.

Art.3. Prezenta hotărâre se comunică:

- Instituției Prefectului Județului Timiș,
- Primarului comunei Bogda
- Compartimentului financiar – contabilitate
- Direcției Generale a Finanțelor Publice și Trezoreriei Municipiului Timișoara Județul Timiș

ROMÂNIA
JUDEȚUL TIMIȘ
CONSILIUL LOCAL AL COMUNEI BOGDA
Str. Principală Nr. 9
Tel: 0256231230 Fax: 0256234325
C.U.I. 5313327
primariabogda@yahoo.com comuna.bogda@gmail.com

- se afișează la sediul și se publică în Monitorul Oficial local www.primariabogda.ro.

INIȚIATOR
PRIMAR
Iovănuț Iasmin Ciprian

avizează,

SECRETAR GENERAL
Matei Roxana – Mariana





MINISTERUL FINANTELOR

Agenția Națională de Administrare Fiscală

Activitatea de trezorerie și contabilitate publică



Directia Generală Regională
a Finanțelor Publice - Timișoara

Serviciul Sinteza și asistența elaborării și
execuției bugetelor locale

T +40.256.290.500
F +40.256.494.407

Bdul Gh. Lazăr nr. 9B
Timișoara

www.anaf.ro

Nr. 6624/14373/ 22.05.2024

Dnului Ciprian Iasmin IOVĂNUȚ
primar al Comunei BOGDA
Adresa Str. Principală, nr.9, cod poștal 307070, jud. Timiș

Repartizare pe trimestre a sumelor defalcate din taxa pe valoarea adăugată pentru drumuri

Stimate domn,

În baza prevederilor art. 50 din Legea nr. 273/2006 privind finanțele publice locale, cu modificările și completările ulterioare, vă comunicăm pentru unitatea dumneavoastră administrativ-teritorială, repartizarea pe trimestre a sumelor defalcate din taxa pe valoarea adăugată pentru finanțarea cheltuielilor privind drumurile județene și comunale, alocate prin Legea bugetului de stat pe anul 2024, nr. 421/2023 și repartizate pe unități administrativ-teritoriale potrivit Hotărârii Consiliului Județean Timiș nr. 103/20.05.2024 astfel:

- mii lei -

Nr. crt.	Denumire indicator	Influențe an 2024	din care:			
			Trim. I	Trim. II	Trim. III	Trim. IV
1.	Sume defalcate din taxa pe valoarea adăugată pentru drumuri (indicator 11.02.05)	292	0	158	74	60

Vă rugăm a dispune măsurile necesare în vederea modificării corespunzătoare a bugetului unității dumneavoastră cu suma repartizată.

Cu stimă,

Mircea Florin CALIN
Director general





HOTĂRÂREA nr. 99/13.05.2024
privind repartizarea sumelor din fondul la dispoziția consiliului județean
pentru unitățile administrativ-teritoriale din județul Timiș pe anul 2024
și estimări pe anii 2025-2027 și pentru revocarea Hotărârii Consiliului
Județean Timiș nr. 23/23.01.2024

Având în vedere Referatul de aprobare nr. 12922/08.05.2024 al consilierilor județeni doamna Danielescu Aura-Codruța, domnul Idolu Iulian-Daniel, domnul Iovescu Alexandru-Adrian, domnul Sorincău Ioan, domnul Andea Petru, domnul Dobra Ionel-Călin, domnul Bădina Nicu, domnul Korman Valentin, doamna Ciurlea Sorina, doamna Calescu Mihaela-Maria, domnul Cocean Liviu Marius, domnul Blaga Lucian, domnul Costa Cosmin-Lăscuț, domnul Petrescu Balint, domnul Cotețiu Andrei, domnul Timiș Laurențiu, domnul Sarmăș Dan, domnul Lazăr Ioan-Cosmin și domnul Moș Cristian, precum și Raportul de specialitate nr. 12955/08.05.2024 al Direcției de buget-finanțe, prin care se solicită adoptarea unui proiect de hotărâre privind repartizarea sumelor din fondul la dispoziția consiliului județean pentru unitățile administrativ-teritoriale din județul Timiș pe anul 2024 și estimări pe anii 2025-2027 și pentru revocarea Hotărârii Consiliului Județean Timiș nr. 23/23.01.2024,

ținând cont de Avizul nr. 374/09.05.2024 al Serviciului consultanță și avizare juridică din cadrul Consiliului Județean Timiș,

urmare adresei nr. 105/05.01.2024 a Direcției Generale Regionale a Finanțelor Publice Timișoara, prin care s-a transmis suma de 36.829 mii lei, reprezentând cote defalcate din impozitul pe venit, în vederea repartizării pe unități administrativ-teritoriale, prin hotărâre de consiliu județean, a cererilor de finanțare transmise de unitățile administrativ-teritoriale din județul Timiș,

având în vedere temeiurile juridice prevăzute de:

- a) art. 1 alin. (5) și art. 122 din Constituția României, republicată;
 - b) art. 3, art. 4 și art. 6 paragraful 1 din Carta Europeană a Autonomiei Locale, adoptată la Strasbourg la 15 octombrie 1985, ratificată prin Legea nr. 199/1997;
 - c) art. 7 alin. (2) din Legea nr. 287/2009 privind Codul civil, republicată, cu modificările și completările ulterioare;
 - d) art. 173 alin. (1) lit. b) și art. 182 alin. (1) din Ordonanța de urgență a Guvernului României nr. 57/2019 privind Codul administrativ, cu modificările și completările ulterioare, art. 6 alin. (1) lit. c) și alin. (7) din Legea nr. 421/29.12.2023 a bugetului de stat pe anul 2024, art. 33 alin. (3) lit. b) și alin. (5) din Legea nr. 273/2006 privind finanțele publice locale;
 - e) art. 3, art. 82 și art. 84 din Legea nr. 24/2000 privind normele de tehnică legislativă pentru elaborarea actelor normative, republicată;
 - f) Regulamentul cuprinzând măsurile metodologice, organizatorice, termenele și circulația proiectelor de hotărâri ale Consiliului Județean Timiș, aprobat prin Dispoziția nr. 65/2020;
 - g) Regulamentul privind organizarea și funcționarea Consiliului Județean Timiș aprobat prin Hotărârea nr. 91/2021, cu modificările și completările ulterioare;
- fiind îndeplinite procedurile prevăzute de art. 124, art. 125, art. 136, art. 139 și art. 178 - art. 182 din Ordonanța de urgență a Guvernului nr. 57/2019 privind Codul administrativ, privind convocarea și avizarea proiectelor de hotărâri în comisiile de specialitate ale Consiliului Județean Timiș și ținând cont de faptul că proiectul de hotărâre a fost avizat favorabil în ședința comună a comisiilor de specialitate ale consiliului județean,



În temeiul prevederilor art. 196 alin. (1) lit. a) din Ordonanța de urgență a Guvernului României nr. 57/2019 privind Codul administrativ, cu modificările și completările ulterioare,

Consiliul Județean Timiș adoptă următoarea HOTĂRÂRE:

Art. 1. - Se aprobă repartizarea sumelor din fondul la dispoziția Consiliului Județean Timiș pe anul 2024, conform Anexei nr. 1, care face parte integrantă din prezenta hotărâre.

Art. 2. - Se aprobă estimarea sumelor defalcate din taxa pe valoarea adăugată și a sumelor din cotele defalcate din impozitul pe venit pentru echilibrarea bugetelor locale pentru anii 2025-2027, conform Anexei nr. 2, care face parte integrantă din prezenta hotărâre.

Art. 3. - Începând cu data intrării în vigoare a prezentei hotărâri se revocă Hotărârea Consiliului Județean Timiș nr. 23/23.01.2024 privind repartizarea sumelor din fondul la dispoziția consiliului județean pentru unitățile administrativ-teritoriale din județul Timiș pe anul 2024 și estimări pe anii 2025-2027.

Art. 4. - Cu aducerea la îndeplinire a prezentei hotărâri se încredințează președintele consiliului județean prin Direcția de buget-finanțe.

Art. 5. - Prezenta hotărâre se publică în Monitorul Oficial al Județului Timiș și pe site - ul propriu la adresa www.cjtimis.ro, și se comunică:

- Instituției Prefectului - Județul Timiș;
- Direcției de buget-finanțe;
- Direcției Generale Regionale a Finanțelor Publice Timișoara;
- Serviciului de administrație publică locală, monitor oficial și transparență decizională;
- Unităților administrativ-teritoriale din Județul Timiș.

PREȘEDINTELE
CONSILIULUI JUDEȚEAN TIMIȘ
Alin-Adrian Nica




Contrasemnează
SECRETARUL GENERAL
AL JUDEȚULUI TIMIȘ
Ioan-Dănuț Ardelean



Repartizarea sumelor din fondul la dispoziția consiliului județean pentru unitățile administrativ-teritoriale din județul Timiș pe anul 2024

Nr. crt.	Unitatea administrativ-teritorială	Sume aprobate (indicator buget 04.02.05)
0	1	2
	TOTAL	36.829,00
1	TIMISOARA	2.500,00
2	LUGOJ	1.000,00
3	BUZIAS	475,00
4	CIACOVA	473,00
5	DETA	730,00
6	FAGET	322,00
7	GATAIA	475,00
8	JIMBOLIA	480,00
9	RECAS	430,00
10	SANICOLAUL MARE	485,00
11	BALINT	350,00
12	BANLOC	155,00
13	BARA	300,00
14	BEBA VECHE	275,00
15	BECICHERECU MIC	560,00
16	BELINT	406,00
17	BETHAUSEN	400,00
18	BILED	404,00
19	BIRDA	350,00
20	BARNA	200,00
21	BOGDA	220,00
22	BOLDUR	300,00
23	BRESTOVAT	396,00
24	BUCOVAT	570,00
25	CARPINIS	573,00
26	CENAD	70,00
27	CENEI	410,00
28	CHECEA	340,00
29	CHEVERESU MARE	310,00
30	COMLOSU MARE	310,00
31	COSTEIU	360,00
32	CRICIOVA	260,00
33	CURTEA	260,00
34	DAROVA	407,00
35	DENTA	310,00
36	DUDESTII NOI	70,00
37	DUDESTII VECHI	253,00
38	DUMBRAVA	300,00
39	DUMBRAVITA	100,00
40	FIBIS	400,00
41	FARDEA	260,00
42	FOENI	310,00
43	GAVOJDIA	260,00
44	GHILAD	400,00
45	GHIRODA	11,00
46	GHIZELA	630,00
47	GIARMATA	425,00
48	GIERA	270,00
49	GIROC	489,00

Nr. crt.	Unitatea administrativ-teritorială	Sume aprobate (indicator buget 04.02.05)
0	1	2
50	GIULVAZ	400,00
51	GOTTLOB	284,00
52	IECEA MARE	360,00
53	JAMU MARE	404,00
54	JEBEL	408,00
55	LENAUHEIM	419,00
56	LIEBLING	380,00
57	LIVEZILE	400,00
58	LOVRIN	410,00
59	MARGINA	205,00
60	MASLOC	400,00
61	MANASTIUR	200,00
62	MORAVITA	650,00
63	MOSNITA NOUA	459,00
64	NADRAG	260,00
65	NITCHIDORF	210,00
66	OHABA LUNGA	260,00
67	ORTISOARA	50,00
68	OTELEC	400,00
69	PARTA	400,00
70	PADURENI	400,00
71	PECIU NOU	330,00
72	PESAC	550,00
73	PERIAM	363,00
74	PIETROASA	300,00
75	PISCHIA	406,00
76	RACOVITA	280,00
77	REMETEA MARE	50,00
78	SACOSU TURCESC	405,00
79	SARAVALE	310,00
80	SATCHINEZ	414,00
81	SACALAZ	70,00
82	SECAS	394,00
83	SANANDREI	425,00
84	SANMIHAIU ROMAN	410,00
85	SANPETRU MARE	50,00
86	SAG	410,00
87	SANDRA	263,00
88	STIUCA	400,00
89	TEREMIA MARE	411,00
90	TOMESTI	263,00
91	TOMNATIC	363,00
92	TOPOLOVATU MARE	400,00
93	TORMAC	404,00
94	TRAIAN VUIA	210,00
95	UIVAR	360,00
96	VALCANI	320,00
97	VARIAS	260,00
98	V.V. DELAMARINA	205,00
99	VOITEG	400,00



Semnătura inițiatorului,
Iovescu Alexandru-Adrian




Estimarea sumelor defalcate din taxa pe valoarea adăugată și sume din cotele defalcate din impozitul pe venit pentru echilibrarea bugetelor locale pentru anii 2025-2027

Nr. crt.	Unitatea administrativ-teritorială	Sume defalcate din TVA pentru echilibrarea bugetelor locale (Cod indicator buget 11.02.06)			Sume din impozitul pe venit pentru echilibrarea bugetelor locale (Cod indicator buget 04.02.04)		
		2025	2026	2027	2025	2026	2027
0	1	2	3	4	5	6	7
	TOTAL	22.400	22.400	22.400	40.094	40.094	40.094
1	TIMISOARA	225	225	225	404	404	404
2	LUGOJ	229	229	229	405	405	405
3	BUZIAS	229	229	229	405	405	405
4	CIACOVA	229	229	229	405	405	405
5	DETA	229	229	229	405	405	405
6	FAGET	229	229	229	405	405	405
7	GATAIA	229	229	229	405	405	405
8	JIMBOLIA	229	229	229	405	405	405
9	RECAST	229	229	229	405	405	405
10	SANNICOLAUL MARE	229	229	229	405	405	405
11	BALINT	226	226	226	405	405	405
12	BANLOC	226	226	226	405	405	405
13	BARA	226	226	226	405	405	405
14	BEBA VECHE	226	226	226	405	405	405
15	BECICHERECU MIC	226	226	226	405	405	405
16	BELINT	226	226	226	405	405	405
17	BETHAUSEN	226	226	226	405	405	405
18	BILED	226	226	226	405	405	405
19	BIRDA	226	226	226	405	405	405
20	BARNA	226	226	226	405	405	405
21	BOGDA	226	226	226	405	405	405
22	BOLDUR	226	226	226	405	405	405
23	BRESTOVAT	226	226	226	405	405	405
24	BUCOVAT	226	226	226	405	405	405
25	CARPINIS	226	226	226	405	405	405
26	CENAD	226	226	226	405	405	405
27	CENEI	226	226	226	405	405	405
28	CHECEA	226	226	226	405	405	405
29	CHEVERESU MARE	226	226	226	405	405	405
30	COMLOSU MARE	226	226	226	405	405	405
31	COSTEIU	226	226	226	405	405	405
32	CRICIOVA	226	226	226	405	405	405
33	CURTEA	226	226	226	405	405	405
34	DAROVA	226	226	226	405	405	405
35	DENTA	226	226	226	405	405	405
36	DUDESTII NOI	226	226	226	405	405	405
37	DUDESTII VECHI	226	226	226	405	405	405
38	DUMBRAVA	226	226	226	405	405	405
39	DUMBRAVITA	226	226	226	405	405	405
40	FIBIS	226	226	226	405	405	405
41	FARDEA	226	226	226	405	405	405
42	FOENI	226	226	226	405	405	405
43	GAVOJDIA	226	226	226	405	405	405
44	GHILAD	226	226	226	405	405	405

Nr. crt.	Unitatea administrativ-teritorială	Sume defalcate din TVA pentru echilibrarea bugetelor locale (Cod indicator buget 11.02.06)			Sume din impozitul pe venit pentru echilibrarea bugetelor locale (Cod indicator buget 04.02.04)		
		2025	2026	2027	2025	2026	2027
0	1	2	3	4	5	6	7
45	GHIRODA	226	226	226	405	405	405
46	GHIZELA	226	226	226	405	405	405
47	GIARMATA	226	226	226	405	405	405
48	GIERA	226	226	226	405	405	405
49	GIROC	226	226	226	405	405	405
50	GIULVAZ	226	226	226	405	405	405
51	GOTTLOB	226	226	226	405	405	405
52	IECEA MARE	226	226	226	405	405	405
53	JAMU MARE	226	226	226	405	405	405
54	JEBEL	226	226	226	405	405	405
55	LENAUHEIM	226	226	226	405	405	405
56	LIEBLING	226	226	226	405	405	405
57	LIVEZILE	226	226	226	405	405	405
58	LOVRIN	226	226	226	405	405	405
59	MARGINA	226	226	226	405	405	405
60	MASLOC	226	226	226	405	405	405
61	MANASTIUR	226	226	226	405	405	405
62	MORAVITA	226	226	226	405	405	405
63	MOSNITA NOUA	226	226	226	405	405	405
64	NADRAG	226	226	226	405	405	405
65	NITCHIDORF	226	226	226	405	405	405
66	OHABA LUNGA	226	226	226	405	405	405
67	ORTISOARA	226	226	226	405	405	405
68	OTELEC	226	226	226	405	405	405
69	PARTA	226	226	226	405	405	405
70	PADURENI	226	226	226	405	405	405
71	PECIU NOU	226	226	226	405	405	405
72	PESAC	226	226	226	405	405	405
73	PERIAM	226	226	226	405	405	405
74	PIETROASA	226	226	226	405	405	405
75	PISCHIA	226	226	226	405	405	405
76	RACOVITA	226	226	226	405	405	405
77	REMETEA MARE	226	226	226	405	405	405
78	SACOSU TURCESC	226	226	226	405	405	405
79	SARAVALE	226	226	226	405	405	405
80	SATCHINEZ	226	226	226	405	405	405
81	SACALAZ	226	226	226	405	405	405
82	SECAS	226	226	226	405	405	405
83	SANANDREI	226	226	226	405	405	405
84	SANMIHAIU ROMAN	226	226	226	405	405	405
85	SANPETRU MARE	226	226	226	405	405	405
86	SAG	226	226	226	405	405	405
87	SANDRA	226	226	226	405	405	405
88	STIUCA	226	226	226	405	405	405
89	TEREMIA MARE	226	226	226	405	405	405
90	TOMESTI	226	226	226	405	405	405
91	TOMNATIC	226	226	226	405	405	405
92	TOPOLOVATU MARE	226	226	226	405	405	405
93	TORMAC	226	226	226	405	405	405
94	TRAIAN VUIA	226	226	226	405	405	405
95	UIVAR	226	226	226	405	405	405
96	VALCANI	226	226	226	405	405	405
97	VARIAS	226	226	226	405	405	405

Nr. crt.	Unitatea administrativ-teritorială	Sume defalcate din TVA pentru echilibrarea bugetelor locale (Cod indicator buget 11.02.06)			Sume din impozitul pe venit pentru echilibrarea bugetelor locale (Cod indicator buget -04.02.04)		
		2025	2026	2027	2025	2026	2027
0	1	2	3	4	5	6	7
98	V.V. DELAMARINA	226	226	226	405	405	405
99	VOITEG	226	226	226	405	405	405



PROIECT DE HOTĂRÂRE

Nr. 643 din 23.05.2024

*Privind trecerea din domeniul public în domeniul privat de interes local
al comunei Bogda a următoarelor imobile înscrise în
C.F. 405079 în suprafață de 797 mp, C.F. 404943 în suprafață de 797 mp
și C.F. 404944 în suprafață de 796 mp
situate în Bogda*

Primarul Comunei Bogda,

Având în vedere:

- prevederile art. 361, alin (2), din O.U.G. nr.57/03.07.2019, privind Codul administrativ;
- prevederile art. 864 din Codul civil;
- prevederile art.129, alin. (1), alin. (2), lit. „c”, din O.U.G. nr. 57/03.07.2019, privind Codul administrativ;

In temeiul prevederilor art.139, alin.(1), alin.(3), lit.,,g” si ale art.196, alin.(1), lit.,,a” din O.U.G. nr. 57/03.07.2019, privind Codul administrativ.

PROPUN SĂ:

Art.1 Se aprobe trecerea din domeniul public de interes local al comunei Bogda în domeniul privat de interes local al comunei Bogda, a unor imobile înscris în C.F. 405079 în suprafață de 797 mp, C.F. 404943 în suprafață de 797 și C.F. 404944 în suprafață de 796 situate în Bogda.

Art. 2 Prezenta Hotărâre se comunică:

Instituției Prefectului – Județul Timiș

Domnului Primar al comunei Bogda și Serviciului de specialitate al primarului


Un exemplar ramane în arhiva Consiliului Local Bogda

Cetățenilor prin afisare și publicare pe site-ul <http://www.primariabogda.ro/>.

avizează,

INIȚIATOR
PRIMAR
Iovănuț Iasmin Ciprian

SECRETAR GENERAL al comunei Bogda
Cons. Jr. MATEI ROXANA – MARIANA



CARTE FUNCİARĂ NR. 404943
COPIE

Carte Funciară Nr. 404943 Bogda

A. Partea I. Descrierea imobilului

TEREN Intravilan

Adresa: Loc. Bogda, Nr. 58, Jud. Timis

Nr. Crt	Nr. cadastral Nr. topografic	Suprafața* (mp)	Observații / Referințe
A1	404943	797	Teren neimprejmuit;

B. Partea II. Proprietari și acte

Înscrieri privitoare la dreptul de proprietate și alte drepturi reale	Referințe
163072 / 27/06/2022	
Act Administrativ nr. HCL nr. 43, din 16/12/2021 emis de Consiliul Local Bogda; Act Administrativ nr. Documentație dezmembrare nr. 160366 avizata OCPI, din 23/06/2022 emis de OCPI Timis;	
B1	Se infiinteaza cartea funciara 404943 a imobilului cu numarul cadastral 404943 / UAT Bogda, rezultat din dezmembrarea imobilului cu numarul cadastral 404873 in cartea funciara 404873;
Act Normativ nr. HG - Anexa nr. 18, din 24/09/2002 emis de Guvernul Romaniei; Inscris Sub Semnatura Privata nr. Documentatie cadastrala, din 09/07/2021 emis de PFA Dragomir Lucian; Act Administrativ nr. Adeverinta nr. 832, din 08/07/2021 emis de Comuna Bogda; Act Administrativ nr. Adeverinta nr. 831, din 08/07/2021 emis de Comuna Bogda;	
B2	Intabulare, drept de PROPRIETATE, dobandit prin Lege, cota actuala 1/1, cota initiala 1/1
1) COMUNA BOGDA , CIF:5313327, domeniu public	
OBSERVATII: pozitie transcrisa din CF 404873/Bogda, inscrisa prin incheierea nr. 173455 din 09/07/2021;	

C. Partea III. SARCINI .

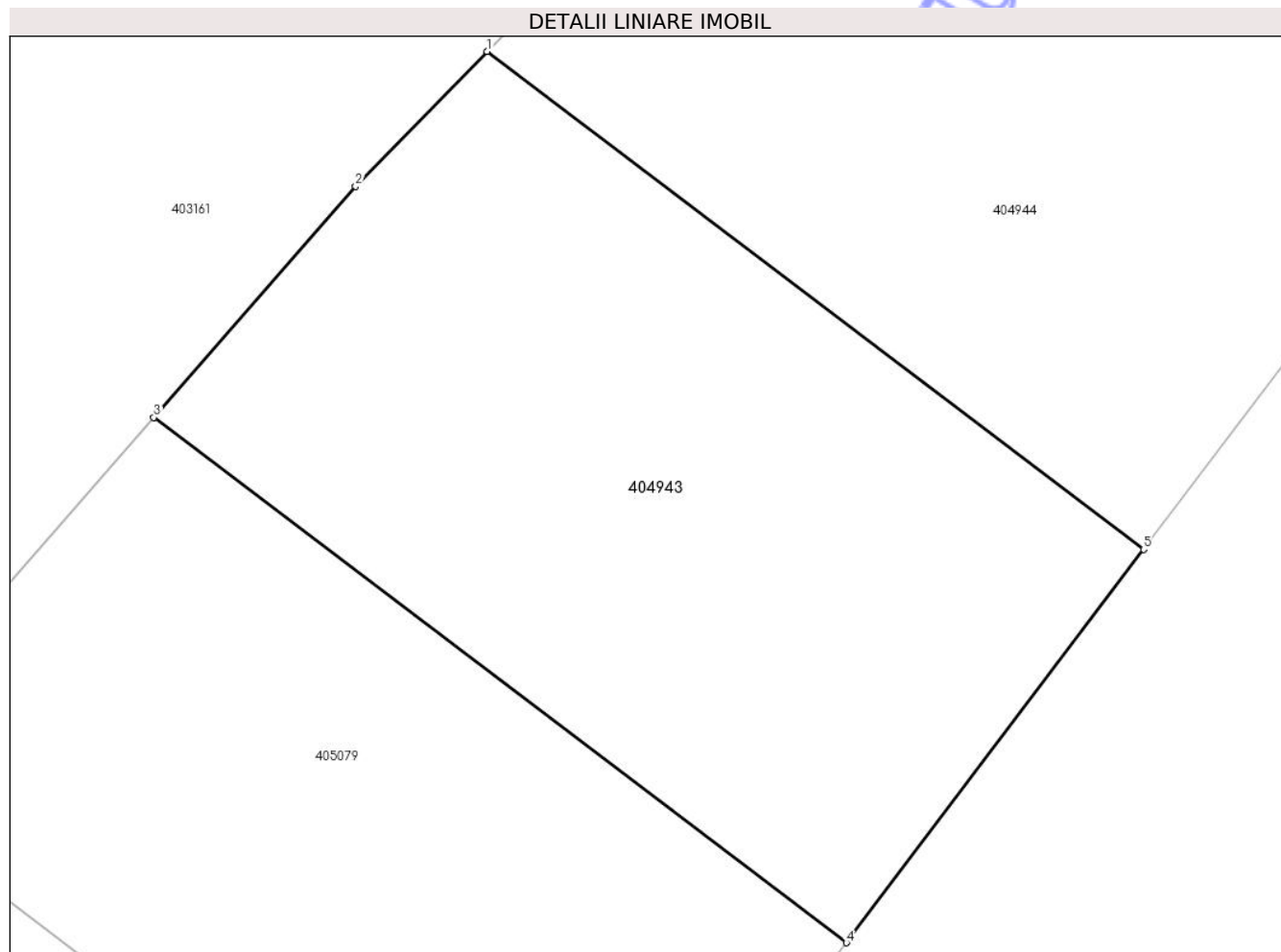
Inscrieri privind dezmembrămintele dreptului de proprietate, drepturi reale de garanție și sarcini	Referințe
NU SUNT	

Anexa Nr. 1 La Partea I

Teren

Nr cadastral	Suprafața (mp)*	Observații / Referințe
404943	797	

* Suprafața este determinată în planul de proiecție Stereo 70.



Date referitoare la teren

Nr Crt	Categorie folosință	Intravilan	Suprafața (mp)	Tarla	Parcelă	Nr. topo	Observații / Referințe
1	curti constructii	DA	797	-	2	-	Curti constructii - Intravilan, Neimprejmuit

Lungime Segmente

1) Valorile lungimilor segmentelor sunt obținute din proiecție în plan.

Punct început	Punct sfârșit	Lungime segment (** (m)
1	2	8.215
2	3	13.381
3	4	37.918
4	5	21.499
5	1	35.94

** Lungimile segmentelor sunt determinate în planul de proiecție Stereo 70 și sunt rotunjite la 1 milimetru.

*** Distanța dintre puncte este formată din segmente cumulate ce sunt mai mici decât valoarea 1 milimetru.

Neutilizabil în Circuitul
Civil

CARTE FUNCİARĂ NR. 404944
COPIE

Carte Funciară Nr. 404944 Bogda

A. Partea I. Descrierea imobilului

TEREN Intravilan

Adresa: Loc. Bogda, Nr. 58, Jud. Timis

Nr. Crt	Nr. cadastral Nr. topografic	Suprafața* (mp)	Observații / Referințe
A1	404944	796	Teren neimprejmuit;

B. Partea II. Proprietari și acte

Înscrieri privitoare la dreptul de proprietate și alte drepturi reale	Referințe
163072 / 27/06/2022	
Act Administrativ nr. HCL nr. 43, din 16/12/2021 emis de Consiliul Local Bogda; Act Administrativ nr. Documentație dezmembrare nr. 160366 avizată OCPI, din 23/06/2022 emis de OCPI Timis;	
B1	Se înființează cartea funciara 404944 a imobilului cu numărul cadastral 404944 / UAT Bogda, rezultat din dezmembrarea imobilului cu numărul cadastral 404873 înscris în cartea funciara 404873;
Act Normativ nr. HG - Anexa nr. 18, din 24/09/2002 emis de Guvernul României; Înscris Sub Semnatura Privată nr. Documentație cadastrală, din 09/07/2021 emis de PFA Dragomir Lucian; Act Administrativ nr. Adeverința nr. 832, din 08/07/2021 emis de Comuna Bogda; Act Administrativ nr. Adeverința nr. 831, din 08/07/2021 emis de Comuna Bogda;	
B2	Intabulare, drept de PROPRIETATE, dobândit prin Lege, cota actuală 1/1, cota inițială 1/1
1) COMUNA BOGDA , CIF:5313327, domeniu public	
OBSERVAȚII: poziție transcrisă din CF 404873/Bogda, înscrisă prin încheierea nr. 173455 din 09/07/2021;	

C. Partea III. SARCINI .

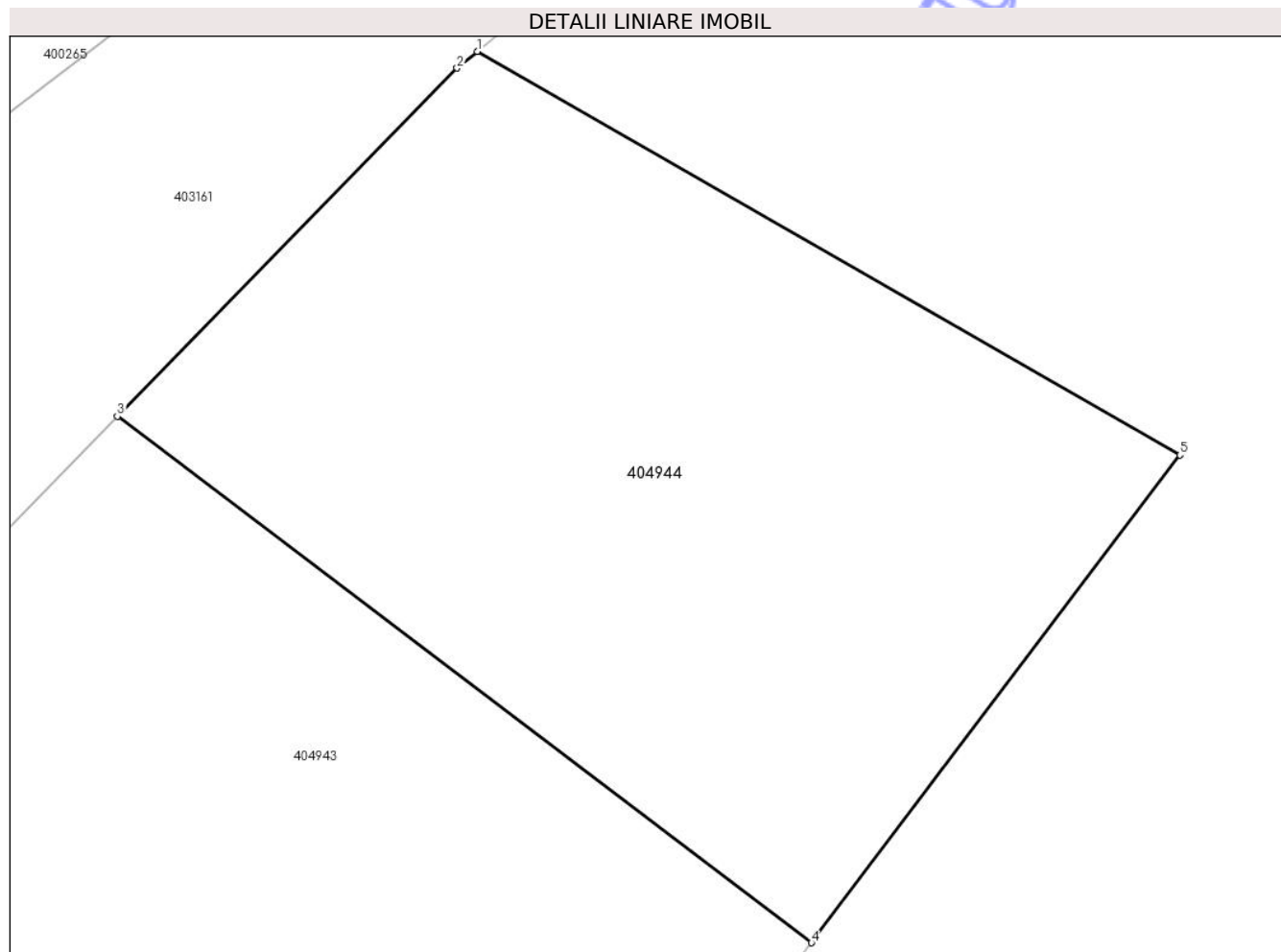
Înscrieri privind dezmembrările dreptului de proprietate, drepturi reale de garanție și sarcini	Referințe
NU SUNT	

Anexa Nr. 1 La Partea I

Teren

Nr cadastral	Suprafața (mp)*	Observații / Referințe
404944	796	

* Suprafața este determinată în planul de proiecție Stereo 70.



Date referitoare la teren

Nr Crt	Categorie folosință	Intravilan	Suprafața (mp)	Tarla	Parcelă	Nr. topo	Observații / Referințe
1	curti constructii	DA	796	-	3	-	Curti constructii - Intravilan, Neimprijmuit

Lungime Segmente

1) Valorile lungimilor segmentelor sunt obținute din proiecție în plan.

Punct început	Punct sfârșit	Lungime segment (** (m)
1	2	1.087
2	3	20.061
3	4	35.94
4	5	25.213
5	1	33.432

** Lungimile segmentelor sunt determinate în planul de proiecție Stereo 70 și sunt rotunjite la 1 milimetru.

*** Distanța dintre puncte este formată din segmente cumulate ce sunt mai mici decât valoarea 1 milimetru.

Neutilizabil în Circuitul
Civil

CARTE FUNCİARĂ NR. 405079
COPIE

Carte Funciară Nr. 405079 Bogda

A. Partea I. Descrierea imobilului

TEREN Intravilan

Adresa: Loc. Bogda, Nr. 58, Jud. Timis

Nr. Crt	Nr. cadastral topografic	Suprafața* (mp)	Observații / Referințe
A1	405079	797	Teren imprejmuit;

B. Partea II. Proprietari și acte

Înscrieri privitoare la dreptul de proprietate și alte drepturi reale		Referințe
180080 / 17/07/2023		
Act Administrativ nr. HCL nr. 26, din 11/07/2023 emis de Consiliul Local Bogda;		
B1	Se infiinteaza cartea funciara 405079 a imobilului cu numarul cadastral 405079 / UAT Bogda, rezultat din dezmembrarea imobilului cu numarul cadastral 404942 inscris in cartea funciara 404942;	A1
Act Normativ nr. HG - Anexa nr. 18, din 24/09/2002 emis de Guvernul Romaniei; Inscris Sub Semnatura Privata nr. Documentatie cadastrala, din 09/07/2021 emis de PFA Dragomir Lucian; Act Administrativ nr. Adeverinta nr. 832, din 08/07/2021 emis de Comuna Bogda; Act Administrativ nr. Adeverinta nr. 831, din 08/07/2021 emis de Comuna Bogda;		
B2	Intabulare, drept de PROPRIETATE, dobandit prin Lege, cota actuala 1/1, cota initiala 1/1 1) COMUNA BOGDA , CIF:5313327, domeniu public <i>OBSERVATII: pozitie transcrisa din CF 404942/Bogda, inscrisa prin incheierea nr. 163072 din 27/06/2022; pozitie transcrisa din CF 404873/Bogda, inscrisa prin incheierea nr. 173455 din 09/07/2021;</i>	A1

C. Partea III. SARCINI .

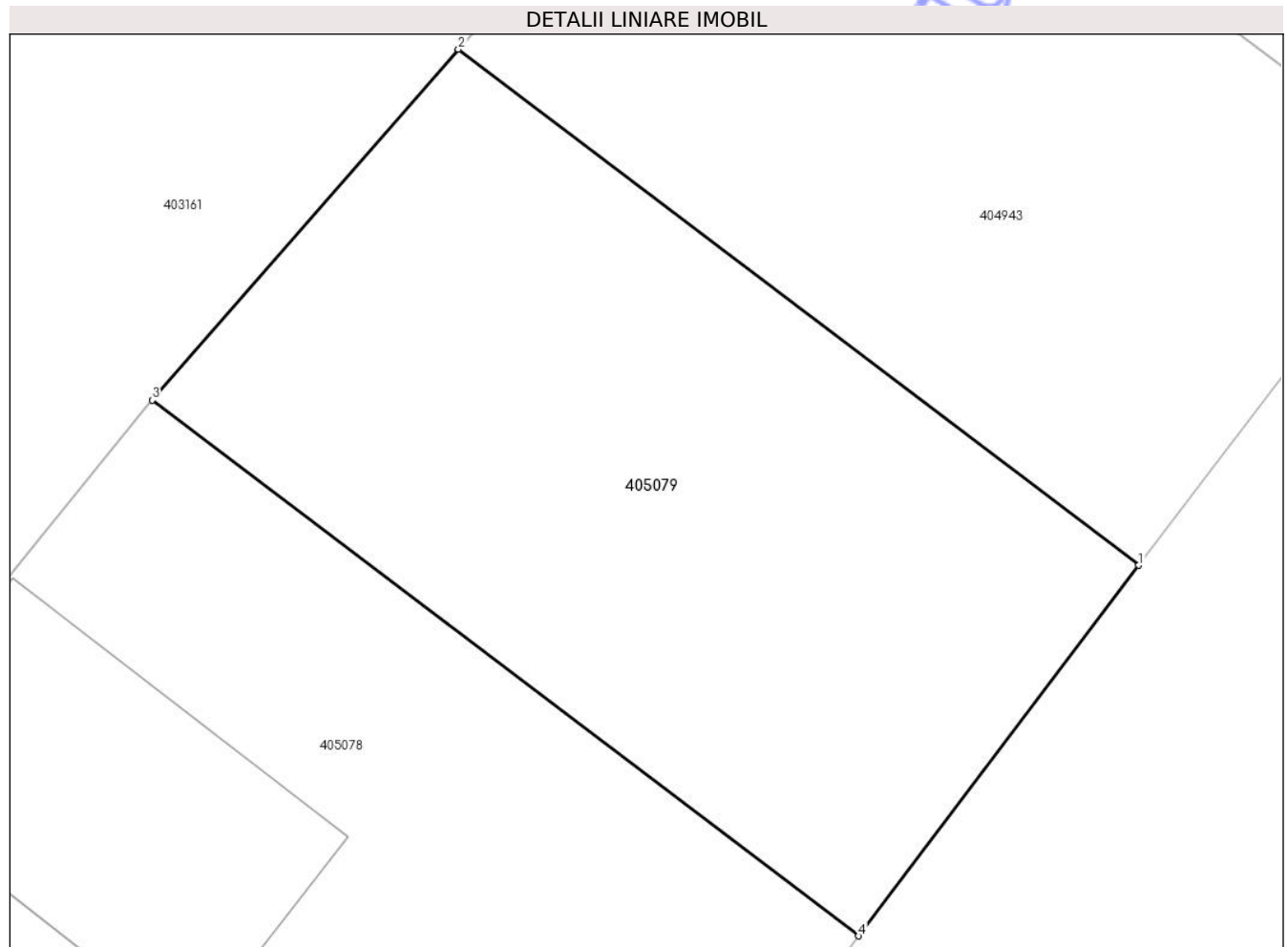
Inscrieri privind dezmembrămintele dreptului de proprietate, drepturi reale de garanție și sarcini	Referințe
NU SUNT	

Anexa Nr. 1 La Partea I

Teren

Nr cadastral	Suprafața (mp)*	Observații / Referințe
405079	797	

* Suprafața este determinată în planul de proiecție Stereo 70.



Date referitoare la teren

Nr Crt	Categorie folosință	Intravilan	Suprafața (mp)	Tarla	Parcelă	Nr. topo	Observații / Referințe
1	curti constructii	DA	797	-	2	-	Curti constructii - Intravilan, Neimprejmuit

Lungime Segmente

1) Valorile lungimilor segmentelor sunt obținute din proiecție în plan.

Punct început	Punct sfârșit	Lungime segment (** (m)
1	2	37.918
2	3	20.674
3	4	39.378
4	1	20.623

** Lungimile segmentelor sunt determinate în planul de proiecție Stereo 70 și sunt rotunjite la 1 milimetru.

*** Distanța dintre puncte este formată din segmente cumulate ce sunt mai mici decât valoarea 1 milimetru.

Neutilizabil în Circuitul
Civil